STUDIUM UWARUNKOWAŃ I KIERUNKÓW ZAGOSPODAROWANIA PRZESTRZENNEGO KIERUNKI ZAGOSPODAROWANIA PRZESTRZENNEGO GMINA RESZEL

RYSUNEK NR 6

SKALA 1 : 25 000

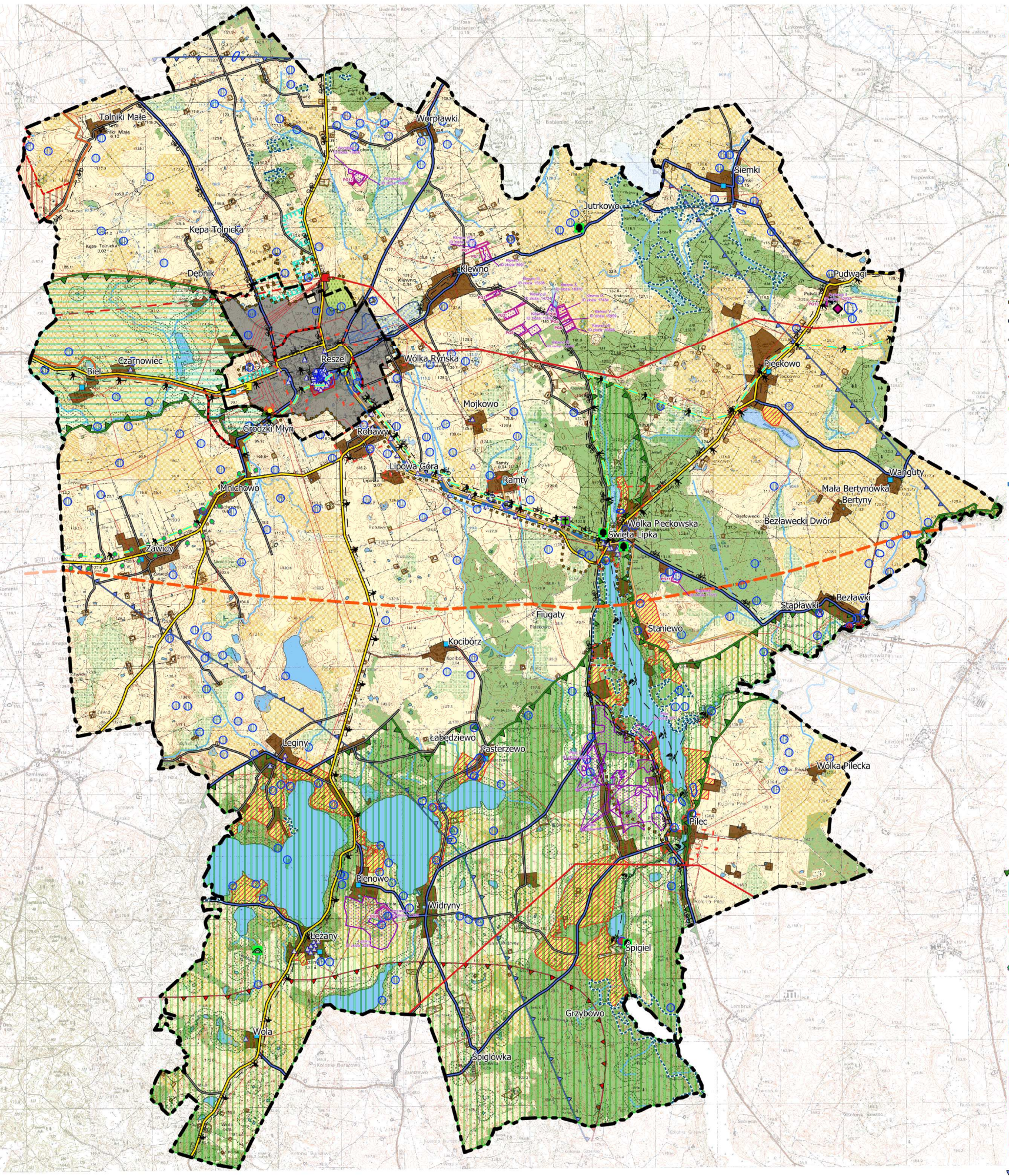

Legenda

- Granice gminy Reszel
- Granica miasta Reszel
- Obszar miasta Reszel przedstawiony na odrębnym załączniku

KIERUNKI ZAGOSPODAROWANIA I UŻYTKOWANIA TERENÓW

- Obszary zabudowanych wiejskich jednostek osadniczych - zwarta zabudowa
- Obszary zabudowane poza wiejskimi jednostkami osadniczymi - zabudowa rozproszona
- Obszary wskazany pod rozwój zabudowy na cele funkcji turystyczno-wypoczynkowych
- Obszary ogródków działkowych
- Projektowany zbiornik wodny
- Projektowany cmentarz komunalny
- Granice obszarów z możliwością rozwoju odnawialnych źródeł energi opartych na energii słonecznej
- Granice obszarów aglomeracji (ściekowej) Reszel
- Obszary objęte miejscowym planem zagospodarowania przestrzennego
- Lasy
- Wody powierzchniowe
- Rolnicza przestrzeń produkcyjna
- Cieki wodne
- Schronisko dla zwierzat

UKŁAD KOMUNIKACYJNY

- Drogi wojewódzkie
- Drogi powiatowe
- Drogi gminne
- Drogi niepubliczne
- Projektowane drogi wojewódzkie

Główne szlaki turystyki krajoznawczej:

- Międzynarodowy szlak Św. Jakuba
- Regionalne szlaki piesze
- Główny szlak turystyki wodnej
- Trasy rowerowe
- Droga pielgrzymkowa

INFRASTRUKTURA TECHNICZNA

- GPZ Reszel
- Lina elektroenergetyczna wysokiego napięica 110kV
- Projektowana linia elektroenergetyczna wysokiego napięcia 110 kV
- Linie elektroenergetyczne średniego napięica 15kV
- Stacja redukcyjna gazu
- Gazociąg wysokiego ciśnienia DN 100
- Gazociąg średniego ciśnienia
- Koncepcja gazociagu przesyłowego (lokalizacja orientacyjna)
- Oczyszczalnia ścieków
- Ujęcia wody

Miejsko-gminne składowiska odpadów

- Czynne
- Zamknięte

DOBRA KULTURY PRAWNIE CHRONIONE

- Obiekty zabytkowe wpisane do rejestru zabytku
- Stanowiska archeologiczne wpisane do rejestru zbytków
- Stanowskia archeologiczne

CHRONIONE OBSZARY I OBIEKTY ŚRODOWISKA PRZYRODNICZEGO

- Granice obszarów chronionego krajobrazu
- Obszar Chronionego Krajobrazu Doliny Rzeki Guber
- Obszar Chronionego Krajobrazu Jezior Lęgińsko-Mrągowskich
- Rezerwat przyrody Polder Sątopy-Samulewo
- Strefa ograniczonego zagospodarowania w obszarach chronionego krajobrazu
- Aleja pomikowa
- Pominiki przyrody nieożywionej
- Pominiki przyrody ożywionej
- Lasy wodochronne
- Tereny z przewagą gleb najwyższych klas bonitacyjnych
- Trwałe użytki zielone
- Tereny górnicze — KLEWNO (PG1), KLEWNO II (PG2), KLEWNO III (PG3), KLEWNO V (PG4), KLEWNO VI (PG5), KLEWNO VII (PG6), KLEWNO VIII (PG7), KLEWNO IX (PG8), ŁĘŻANY III (PG9), PUDWĄGI II (PG10), STĄPŁAWKI (PG11), WORPŁAWKI I (PG12)
- Udokumentowane złoża kruszywa naturalnego w tym wprowadzone zarządzeniem zastępczym Wojewody Warmińsko-Mazurskiego z dnia 09.12.2019 r.
- Obszary osuwisk

Granice Głównych Zbiorników Wód Podziemnych:

- Subzbiornik Warmia
- Zbiornik Międzymorenowy Biskupiec

UKŁAD KOMUNIKACYJNY I INFRASTRUKTURA

ŚRODOWISKO PRZYRODNICZE

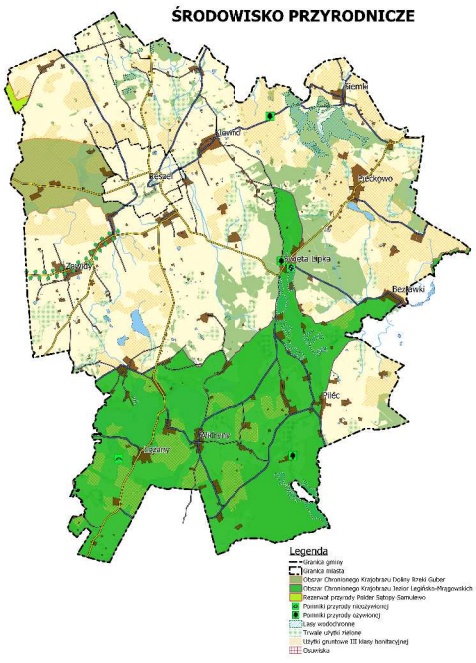
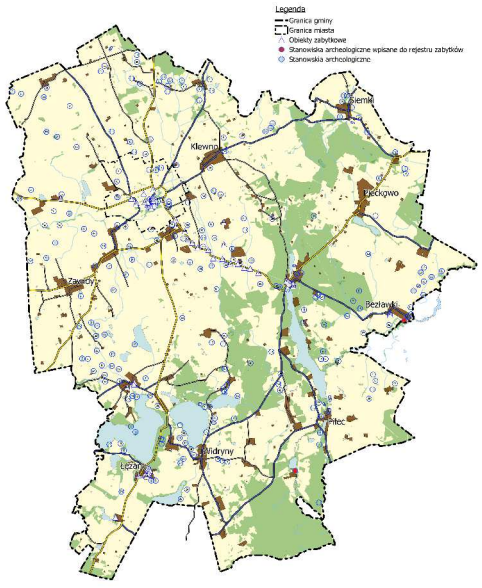
ŚRODOWISKO KULTUROWE